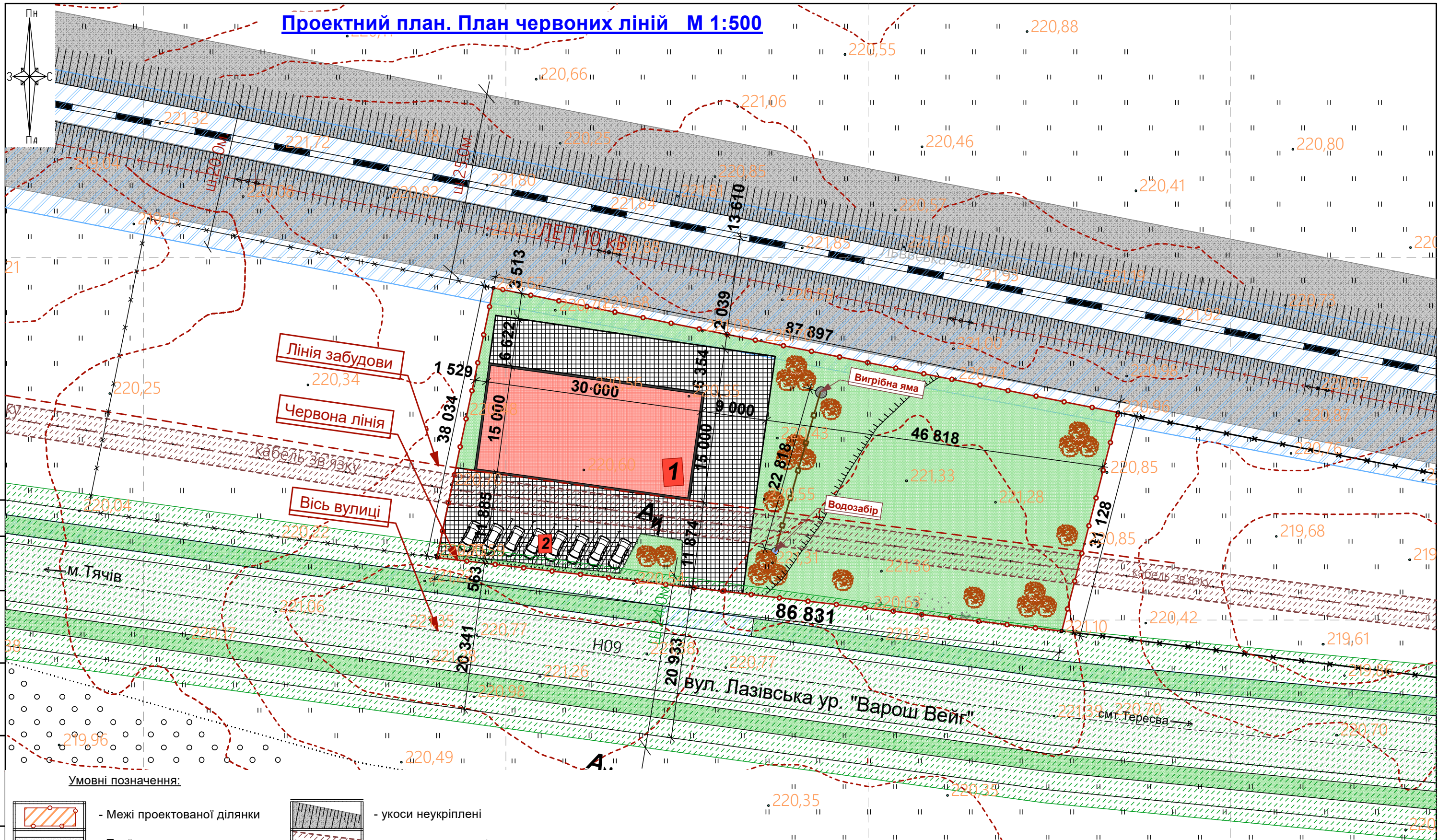
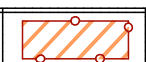
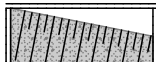











Проектний план. План червоних ліній М 1:500



Умовні позначення:

- | | | | |
|---|-------------------------------|---|----------------------------------|
|  | - Межі проектованої ділянки |  | - укоси неукріплені |
|  | - Проїжджа частина |  | - охоронна зона кабеля зв'язку |
|  | - зелена зона |  | - мощення |
|  | - чагарник, зелені насадження |  | - зелена зона |
|  | - залізничні колії |  | - фруктові та декоративні дерева |
|  | - ЛЕП 10 кВт | | |
|  | - охоронна зона ЛЕП | | |
|  | - водоохоронна зона | | |

Експлікація:

1. Торгово-офісний центр
2. Автостоянка

Техніко-економічні показники :

S зем. ділянки = 0,3000 га
S забудови = 449,99 м.кв
S мощення = 836,33 м.кв
S зеленої зони = 1713,68 м.кв

[illegible]